

URBANITZABLE NA RUBINA

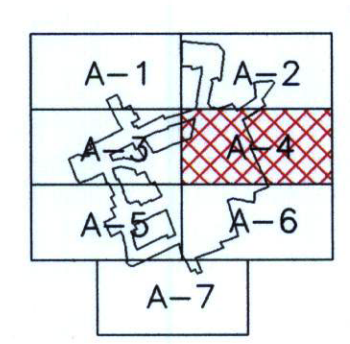
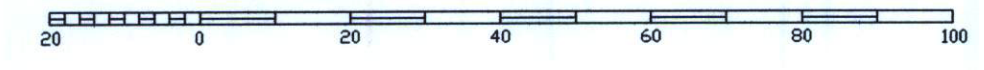
AREA D'UBICACIO PREFERENT D'USOS PRODUCTIUS

- |  |                              |  |                   |  |                       |
|--|------------------------------|--|-------------------|--|-----------------------|
|  | LIMIT DE SÒL URBA            |  | EQUIPAMENT        |  | HABITATGE TRADICIONAL |
|  | LIMIT DE SÒL URBANITZABLE    |  | ESPAYS LLIURES    |  | INTENSIVA             |
|  | LIMIT UNITAT D'EXECUCIÓ      |  | VIARI             |  | EXTENSIVA SUBURBANA   |
|  | LIMIT ENTRE ZONES URBA       |  | UNITAT D'EXECUCIÓ |  | EXTENSIVA RECLADA     |
|  | NOVA ALINEACIÓ               |  |                   |  |                       |
|  | ELEMENT INVENTARIAT AMB CODI |  |                   |  |                       |

**A-4** NUCLI D'ALGAIDA  
ORDENACIÓ URBANA

REFÓS JUNY 2004

ESCALA 1/1000




**A-4**

Complimentades  
les prescripcions.  
20 MAIG 2005

COMISSIÓ INSULAR  
D'ORDENACIÓ DEL TERRITORI,  
URBANISME I PATRIMONI HISTÒRIC

AJUNTAMENT D'ALGAIDA  
ILLES BALEARS  
Aprovat per l'Ajuntament  
Plenari i Sessió de  
14/05/2004  
El Secretari  
Antoni Antoni i Frau



**AJUNTAMENT D'ALGAIDA**

**NORMES SUBSIDIÀRIES MUNICIPALS**