

Completades les prescripcions
 20 MAIG 2005
 COMISSIÓ INSULAR D'ORDENACIÓ DEL TERRITORI, URBANISME I PATRIMONI HISTÒRIC

- LÍMIT DE TERME MUNICIPAL
- ===== LÍMIT ENTRE ANEJIS RUP
- ===== LÍMIT ENTRE ÀREES DE SÒL RÚSTIC
- ===== SÒL URBÀ / URBANITZABLE
- ELEMEN INVENTARIAT AMB CODI
- XARXA PRIMÀRIA O SECUNDÀRIA
- XARXA LOCAL IRRURAL
- APT CARRETERES

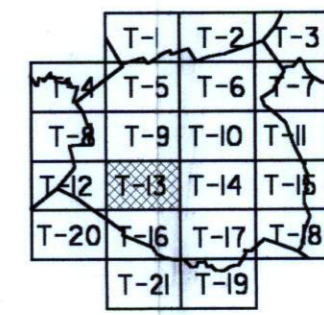

- ◇ PROTECCIÓ AGRÀRIA
- ◇ AGRÍCOLA RAMADERA
- SG SISTEMA GENERAL

- ÀREES A SÒL RÚSTIC
- [Green Grid] A.N.E.I.
 - [Green Grid] A.N.E.I. municipal
 - [Green Grid] A.R.I.P.
 - [Green Grid] A.R.I.P. municipal


T-13 ESTRUCTURA DEL TERRITORI.
 ORDENACIÓ DEL SOL NO URBANITZABLE

REF 06 JUNY 2004

E: 1/5000



T-13



AJUNTAMENT D'ALGAIDA

AJUNTAMENT D'ALGAIDA
 ILLES BALEARS
 Aprobat per l'Ajuntament
 Plena del 20 de Juliol 2004
 NORMES SUBSIDIÀRIES MUNICIPALS
 Antoni Abad i Frau