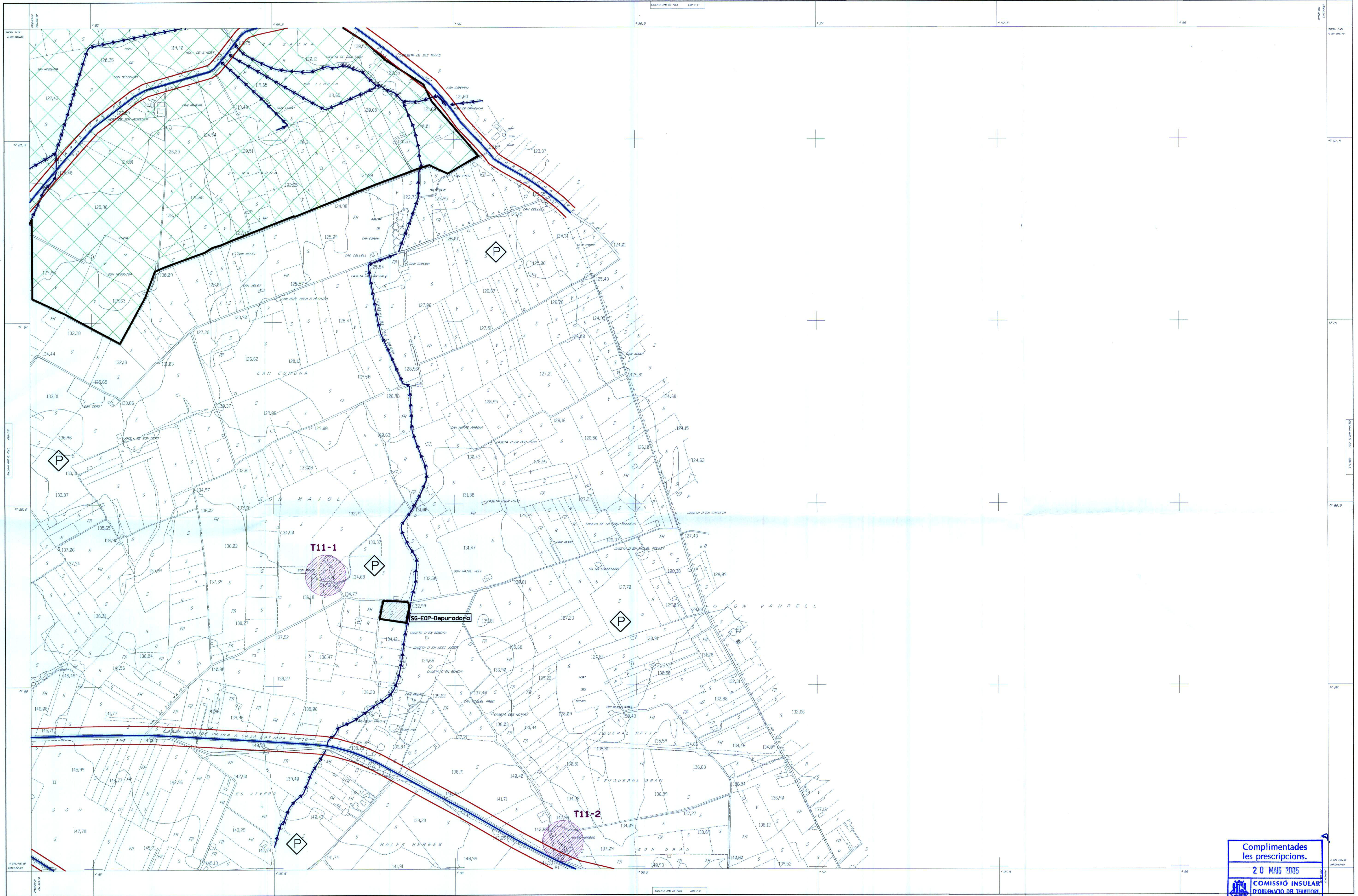


639-4-5

SON MAIOL

MALLORCA



Complimentades  
les prescripcions.

20 MAIG 2005

COMISSIÓ INSULAR  
D'ORDENACIÓ DEL TERRITORI,  
URBANISME I PATRIMONI HISTÒRIC.

- +++++ LMIT DE TERME MUNICIPAL
- ==== LMIT ENTRE ANEJARIP
- ==== LMIT ENTRE AREES DE SOL RÚSTIC
- ▬ SOL URBA
- ELEMENT INVENTARIAT AMB CODI
- XARXA PRIMÀRIA O SECUNDÀRIA
- XARXA LOCAL IRURAL
- APT CARRETERES

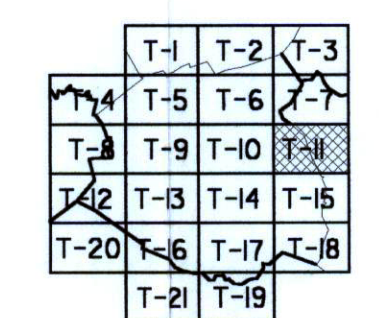

- ⬡ PROTECCIÓ AGRÀRIA
- ⬡ AGRÍCOLA RAMADERA
- SG SISTEMA GENERAL

- AREES A SOL RÚSTIC
- ▬ A.N.E.I.
  - ▬ A.N.E.I. municipal
  - ▬ A.R.I.P.
  - ▬ A.R.I.P. municipal

T-II ESTRUCTURA DEL TERRITORI,  
ORDENACIÓ DEL SOL NO URBANITZABLE

REF 05 JUNY 2004

E: 1/5000



T-II

AJUNTAMENT D'ALGAIDA

COMISSIÓ INSULAR  
D'ORDENACIÓ DEL TERRITORI,  
URBANISME I PATRIMONI HISTÒRIC.

4 JUNY 2004

Antoni Amargual i Frau