




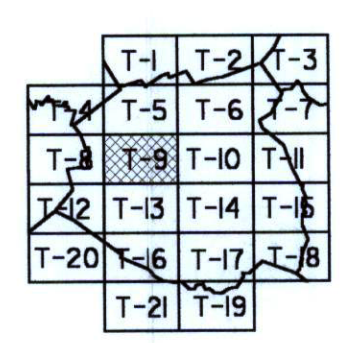
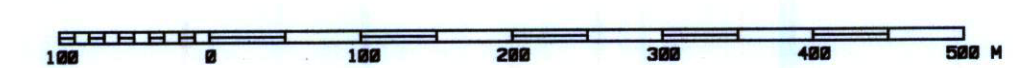
Complementa les prescripcions
 20 MAIG 2005
 COMISSIÓ INSULAR D'ORDENACIÓ DEL TERRITORI, URBANISME I PATRIMONI HISTÒRIC

- LÍMIT DE TERME MUNICIPAL
- LÍMIT ENTRE ANEJARIIP
- LÍMIT ENTRE ÀREES DE SOL RÚSTIC
- ▬ SOL URBA
- ELEMENT INVENTARIAT AMB CODI
- XARXA PRIMÀRIA O SECUNDÀRIA
- XARXA LOCAL RURAL
- APT CARRETERES

- ◇ P PROTECCIÓ AGRÀRIA
- ◇ A AGRÍCOLA RAMADERA
- SG SISTEMA GENERAL

- ÀREES A SOL RÚSTIC
- A.N.E.I. A.N.E.I. municipal
 - A.R.I.P. A.R.I.P. municipal

T-9 ESTRUCTURA DEL TERRITORI.
 ORDENACIÓ DEL SOL NO URBANITZABLE
 REF 6S JUNY 2004
 E: 1/5000



AJUNTAMENT D'ALGAIDA

AJUNTAMENT D'ALGAIDA
 ILLES BALEARS
 Aprobat per l'Ajuntament
 Plenari el 20 de Juny de
 2004
 Antoni Almaguer i Frau

NORMES SUBSIDIÀRIES MUNICIPALS