

S'Esgleieta

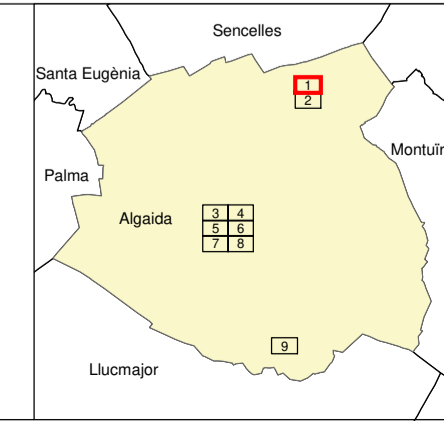
**ELEMENTS CATALOGATS**

	AC-Arquitectura Civil / AM-Arquitectura Militar / AP-Arquitectura Pública / AR-Arquitectura Religiosa / BC-Camins / BE-Bé Etnològic / BI-Bé d'interès Industrial / EC-Enginyeria civil / EM-Escultura Monumental / JA-Jaciment Arqueològic
	Bé Paisatgístic Ambiental
	Zona de Protecció

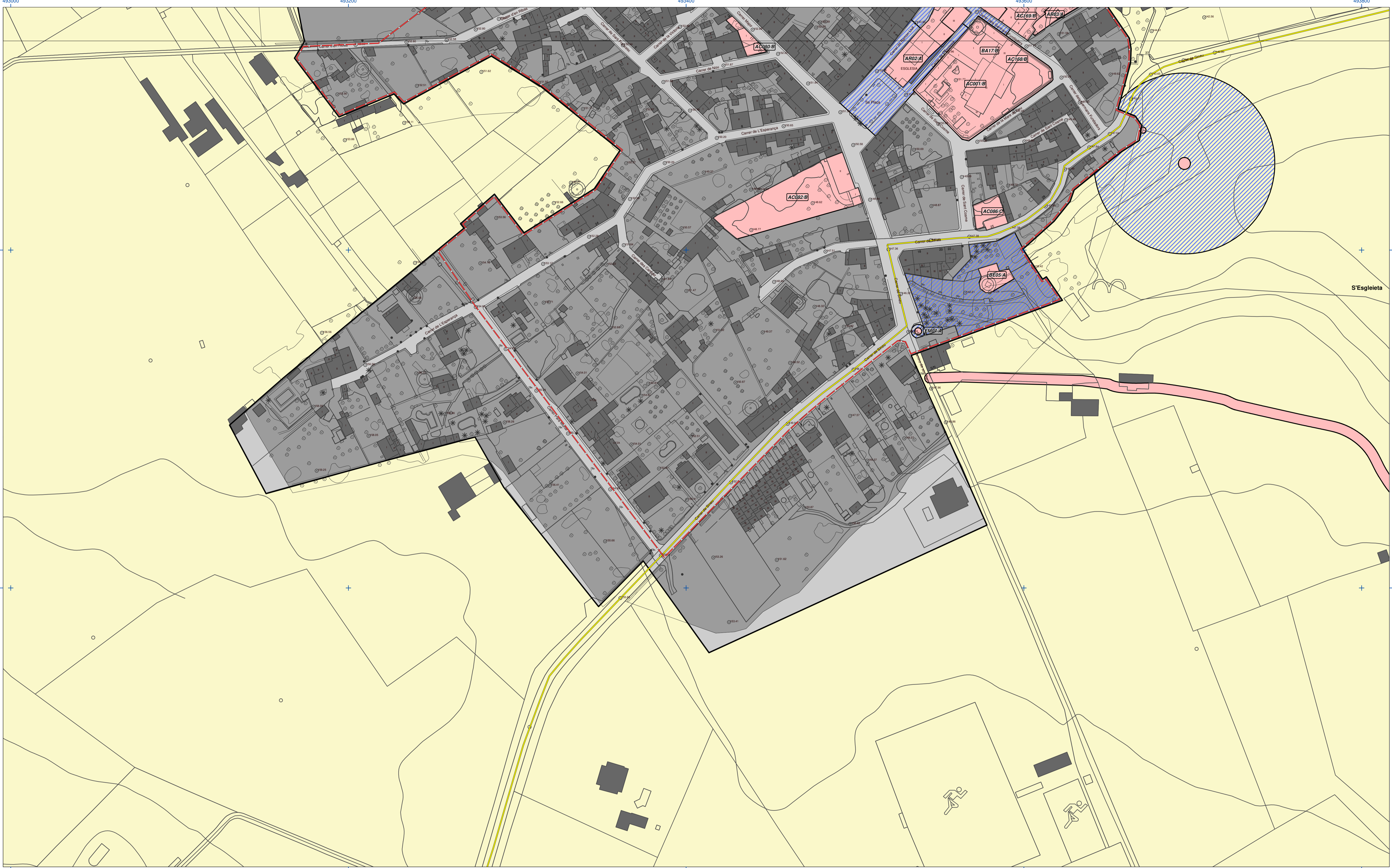
**ALTRES**

	Ruta del Gòtic		Límit de sòl urbà
	Centre Històric		Límit municipal

	Torrent		Carretera doble calçada
	Sòl rústic		Carretera principal
			Carretera secundària



Ajuntament d'Algaida  
**CATÀLEG D'ELEMENTS I ESPAIS PROTEGITS D'ALGAIDA**  
**Plànol SOL URBÀ SU01**  
 Febrer 2020 (V:AP2-02.2020) • ETRS89 • Escala: 1:1.000 5 10 20 30 40 Metres  
 Equip redactor: Jaume Luis Salas, arquitecte **mars** • www.m-ar.es



ELEMENTS CATALOGATS		ALTRES	
	AC-Arquitectura Civil / AM-Arquitectura Militar / AP-Arquitectura Pública / AR-Arquitectura Religiosa / BC-Camins / BE-Bé Etnològic / BI-Bé d'interès Industrial / EC-Enginyeria civil / EM-Escultura Monumental / JA-Jaciment Arqueològic		Ruta del Gòtic
	Bé Paisatgístic Ambiental		Centre Històric
	Zona de Protecció		Límit de sòl urbà
	Torrent		Límit municipal
	Sòl rústic		Carretera doble calçada
	Carretera principal		Carretera secundària

**Ajuntament d'Algaida**  
**CATÀLEG D'ELEMENTS I ESPAIS PROTEGITS D'ALGAIDA**  
**Plaol SOL URBÀ**

Febrer 2020 (V:AP2-02.2020) • ETRS89 • Escala: 1:1.000  
 Equip redactor: Jaume Luis Salas, arquitecte

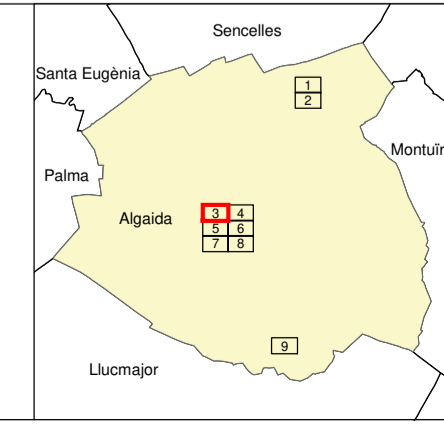
**SU02**

0 5 10 20 30 40 Metres

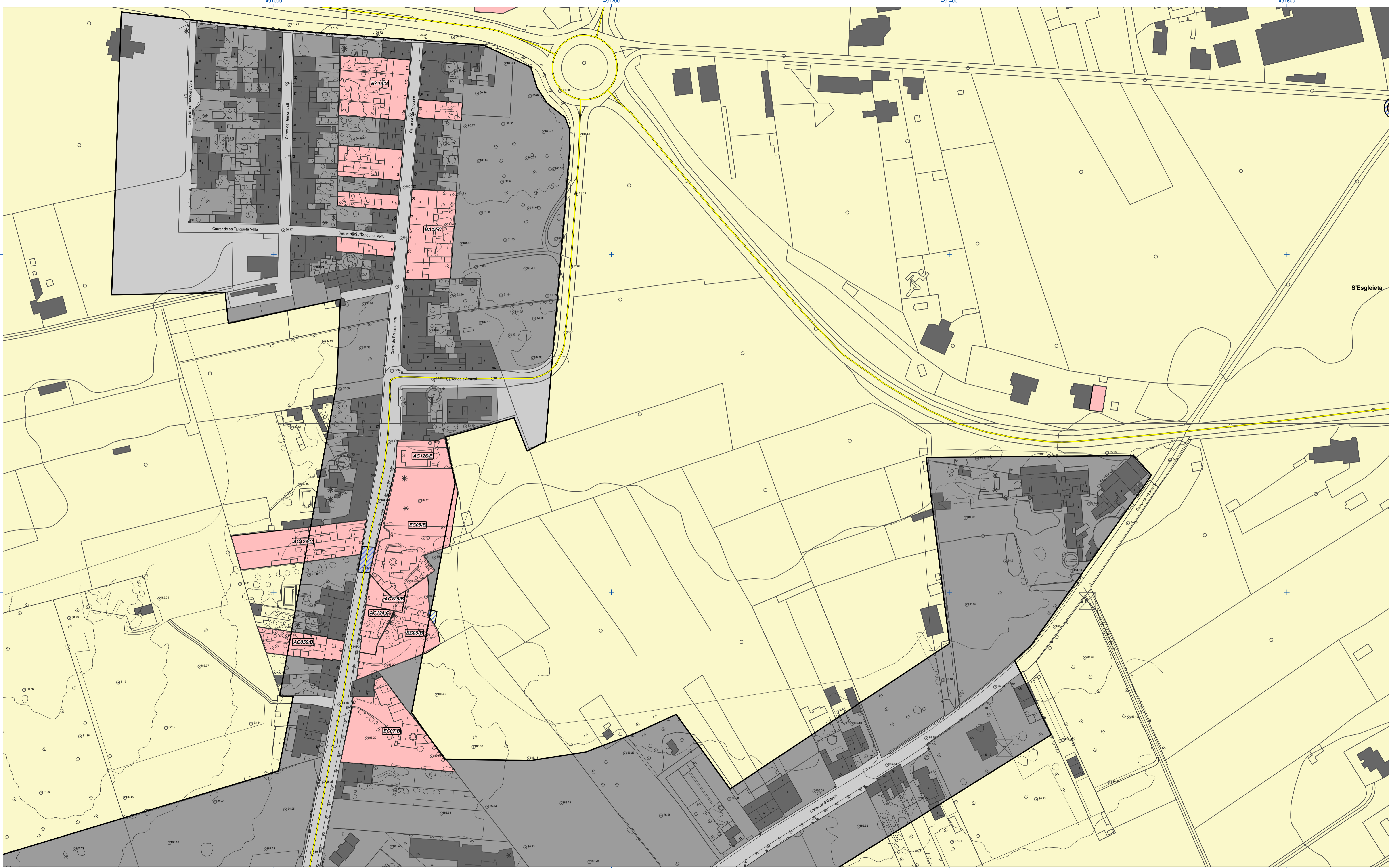
marès • www.m-ar.es



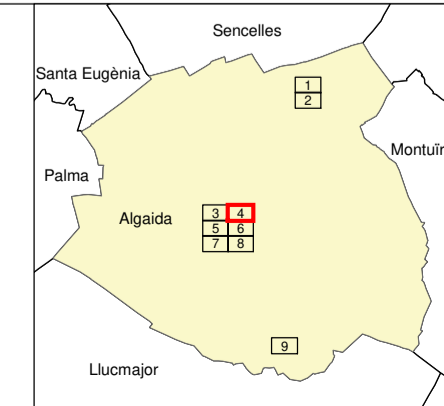
ELEMENTS CATALOGATS		ALTRES	
	AC-Arquitectura Civil / AM-Arquitectura Militar / AP-Arquitectura Pública / AR-Arquitectura Religiosa / BC-Camins / BE-Bé Etnològic / BI-Bé d'interès Industrial / EC-Enginyeria civil / EM-Escultura Monumental / JA-Jaciment Arqueològic		Ruta del Gótic
	Bé Paisatgístic Ambiental		Centre Històric
	Zona de Protecció		Límit de sòl urbà
	Torrent		Límit municipal
	Sòl rústic		Carretera doble calçada
			Carretera principal
			Carretera secundària



Ajuntament d'Algaida  
**CATÀLEG D'ELEMENTS I ESPAIS PROTEGITS D'ALGAIDA**  
**Plànol SOL URBÀ SU03**  
 Febrer 2020 (V.AP2-02.2020) • ETRS89 • Escala: 1:1.000 5 10 20 30 40 Metres  
 Equip redactor: Jaume Luis Salas, arquitecte [www.m-or.es](http://www.m-or.es)



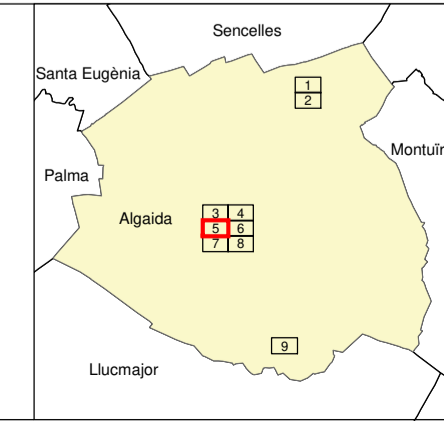
ELEMENTS CATALOGATS		ALTRES	
	AC-Arquitectura Civil / AM-Aarquitectura Militar / AP-Aarquitectura Pública / AR-Aarquitectura Religiosa / BC-Camins / BE-Bé Etnològic / BI-Bé d'interès Industrial / EC-Enginyeria civil / EM-Escultura Monumental / JA-Jaciment Arqueològic		Ruta del Gòtic
	Bé Paisatgístic Ambiental		Centre Històric
	Zona de Protecció		Límit de sòl urbà
			Límit municipal
			Torrent
			Sòl rústic
			Carretera doble calçada
			Carretera principal
			Carretera secundària



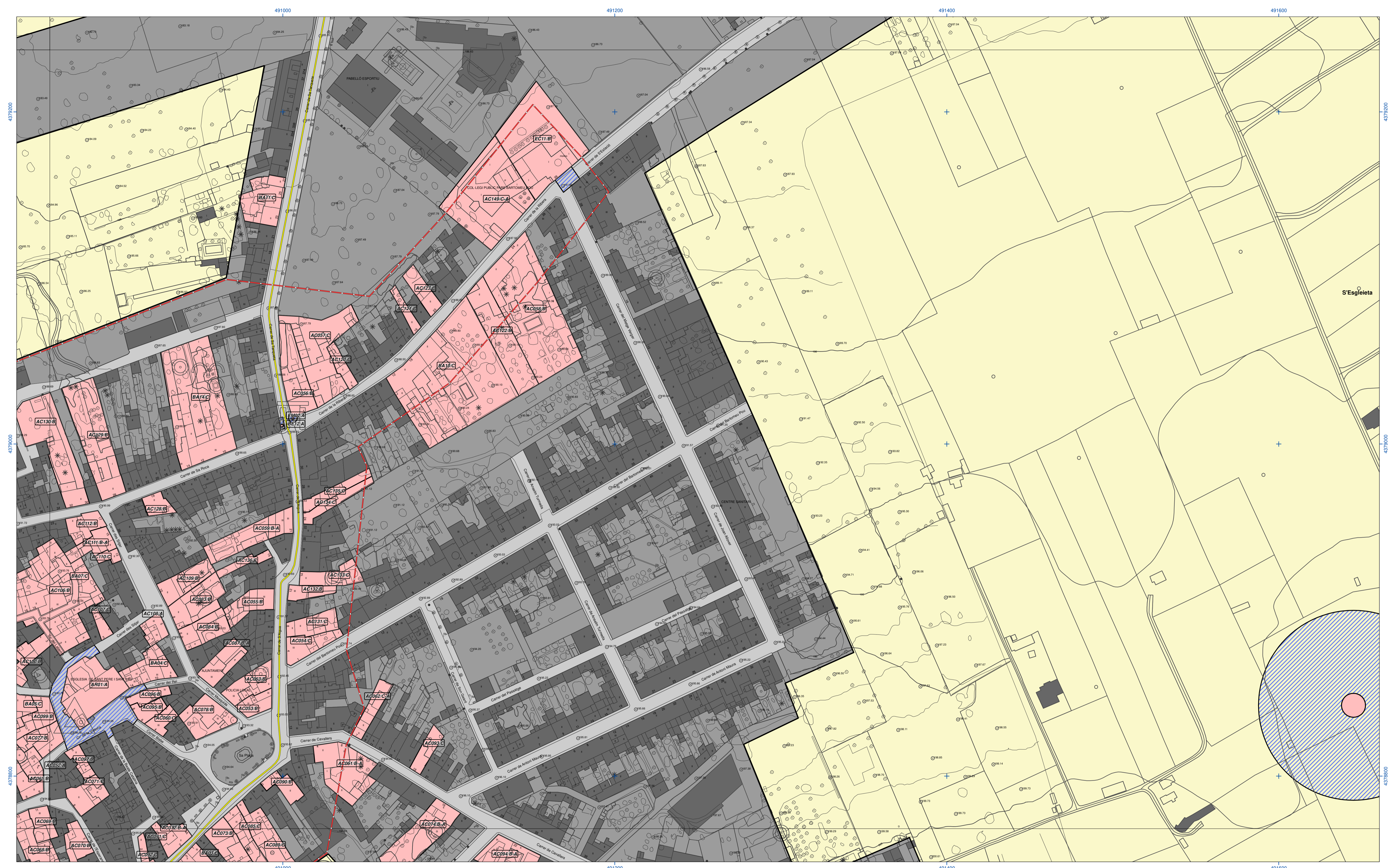
Ajuntament d'Algaida  
**CATÀLEG D'ELEMENTS I ESPAIS PROTEGITS D'ALGAIDA**  
**Plànol SOL URBÀ**  
 SU04  
 Febrer 2020 (V:AP2-02.2020) • ETRS89 • Escala: 1:1.000 5 10 20 30 40 50 60 70 80 90 100 Metres  
 Equip redactor: Jaume Luis Salas, arquitecte [www.m-ar.es](http://www.m-ar.es)



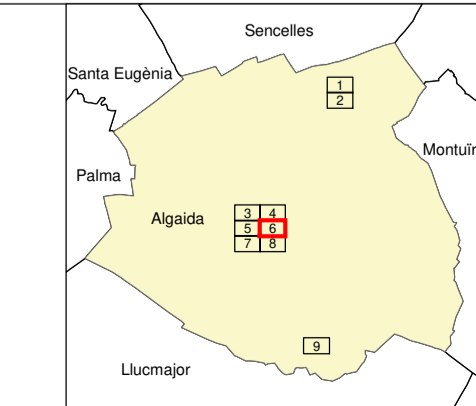
ELEMENTS CATALOGATS	ALTRES
AC-Arquitectura Civil / AM-Arquitectura Militar / AP-Arquitectura Pública / AR-Arquitectura Religiosa / BC-Camins / BE-Bé Etnològic / BI-Bé d'interès Industrial / EC-Enginyeria civil / EM-Escultura Monumental / JA-Jaciment Arqueològic	Ruta del Gótic
Bé Paisatgístic Ambiental	Centre Històric
Zona de Protecció	Límit de sòl urbà
Torrent	Límit municipal
Sòl rústic	Carretera doble calçada
	Carretera principal
	Carretera secundària



**Ajuntament d'Algaida**  
**CATÀLEG D'ELEMENTS I ESPAIS PROTEGITS D'ALGAIDA**  
**Plànol SOL URBÀ SU05**  
 Febrer 2020 (V.AP2-02.2020) • ETRS89 • Escala: 1:1.000 5 10 20 30 40 50 Metres  
 Equip redactor: Jaume Luis Salas, arquitecte [www.m-ar.es](http://www.m-ar.es)

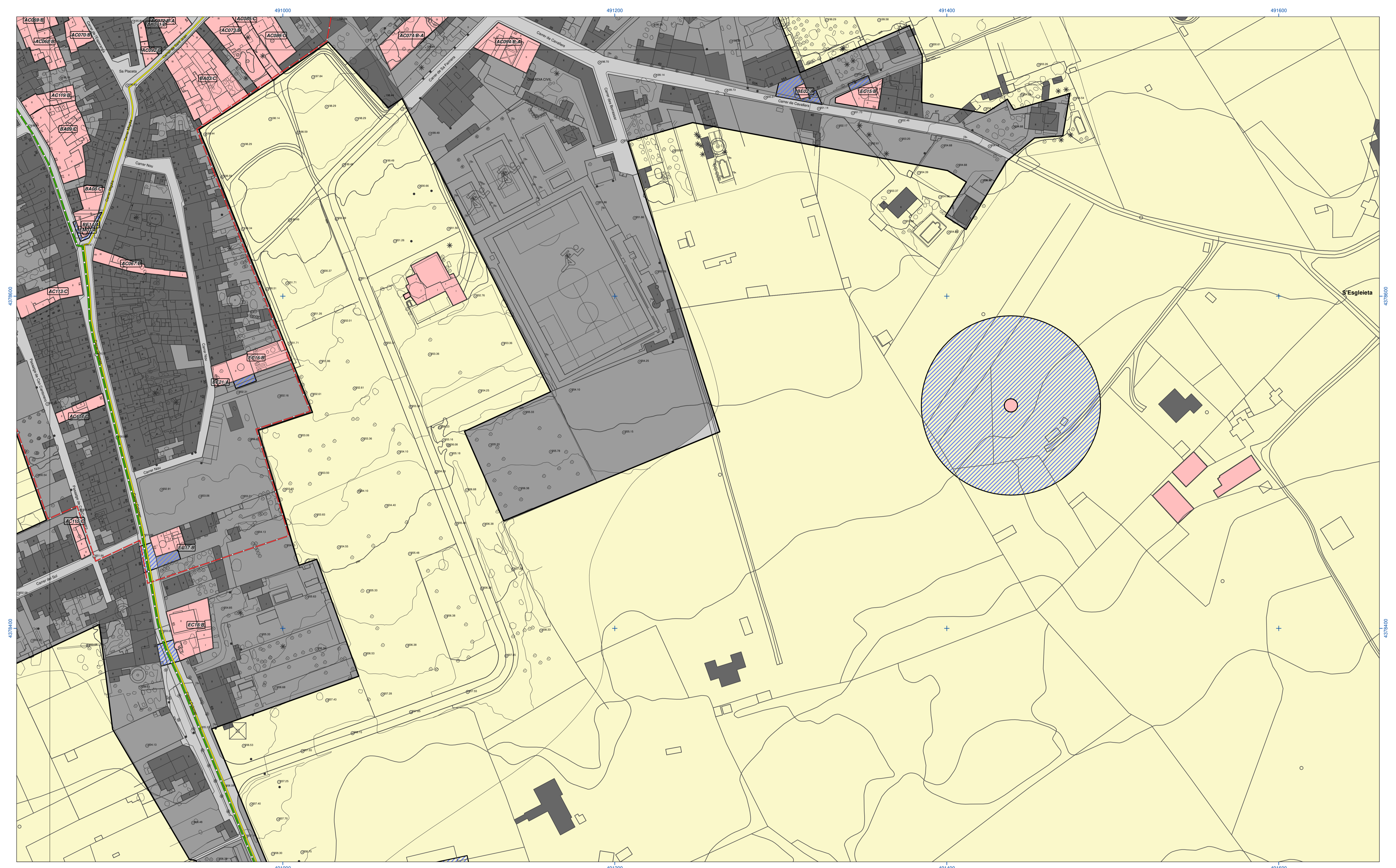


ELEMENTS CATALOGATS	ALTRES
AC-Arquitectura Civil / AM-Arquitectura Militar / AP-Arquitectura Pública / AR-Arquitectura Religiosa / BC-Camins / BE-Bé Etnològic / BI-Bé d'interès Industrial / EC-Enginyeria civil / EM-Escultura Monumental / JA-Jaciment Arqueològic	Ruta del Gòtic
Zona de Protecció	Centre Històric
Límit de sòl urbà	Límit municipal
Sòl rústic	Torrent
Carretera doble calçada	Carretera principal
Carretera secundària	

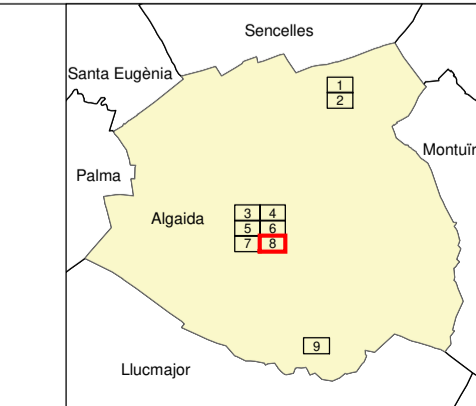


**Ajuntament d'Algaida**  
**CATÀLEG D'ELEMENTS I ESPAIS PROTEGITS D'ALGAIDA**  
**Plànol SÒL URBÀ**  
**SU06**  
 Febrer 2020 (V:AP2-02.2020) • ETRS89 • Escala: 1:1.000 5 10 20 30 40 50 Metres  
 Equip redactor: Jaume Luis Salas, arquitecte [www.m-ar.es](http://www.m-ar.es)





ELEMENTS CATALOGATS		ALTRES	
	AC-Arquitectura Civil / AM-Arquitectura Militar / AP-Arquitectura Pública / AR-Arquitectura Religiosa / BC-Camins / BE-Bé Etnològic / BI-Bé d'interès Industrial / EC-Enginyeria civil / EM-Escultura Monumental / JA-Jaciment Arqueològic		Ruta del Gòtic
	Bé Paisatgístic Ambiental		Centre Històric
	Zona de Protecció		Límit de sòl urbà
	Torrent		Límit municipal
	Sòl rústic		Carretera doble calçada
	Carretera principal		Carretera secundària



Ajuntament d'Algaida  
**CATÀLEG D'ELEMENTS I ESPAIS PROTEGITS D'ALGAIDA**  
**Plànol SOL URBÀ SU08**  
 Febrer 2020 (V:AP2-02.2020) • ETRS89 • Escala: 1:1.000 5 10 20 30 40 50 Metres  
 Equip redactor: Jaume Luis Salas, arquitecte [www.m-ar.es](http://www.m-ar.es)



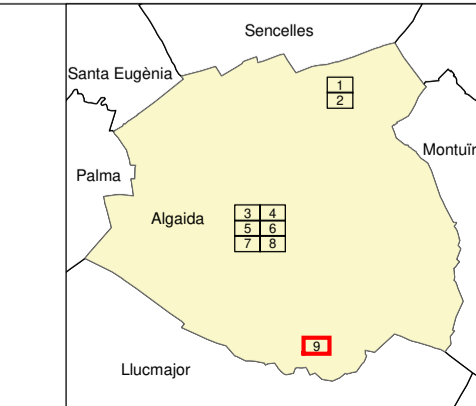


**ELEMENTS CATALOGATS**

	AC-Arquitectura Civil / AM-Arquitectura Militar / AP-Arquitectura Pública / AR-Arquitectura Religiosa / BC-Camins / BE-Bé Etnològic / BI-Bé d'interès Industrial / EC-Enginyeria civil / EM-Escultura Monumental / JA-Jaciment Arqueològic
	Bé Paisatgístic Ambiental
	Zona de Protecció

**ALTRES**

	Ruta del Gòtic		Límit de sòl urbà
	Centre Històric		Límit municipal
	Torrent		Sòl rústic
	Carretera doble calçada		Carretera principal
	Carretera secundària		



Ajuntament d'Algaida  
**CATÀLEG D'ELEMENTS I ESPAIS PROTEGITS D'ALGAIDA**  
**Plaol SÒL URBÀ SU09**  
 Febrer 2020 (V.AP2-02.2020) • ETRS89 • Escala: 1:1.000 5 10 20 30 40 Metres  
 Equip redactor: Jaume Luis Salas, arquitecte **mors** • www.m-or.es